

BILLET D'HUMEUR DU PRESIDENT

Merci les Bénévoles !

Ce message est adressé à tous les bénévoles du CAS La Dôle. Savez-vous que vous êtes plus de 100 qui participez à la vie de la section en tant que : gardiens à Rochefort ou Arpitettaz, membres du comité et des commissions, chefs de courses, moniteurs J+S ou aides lors de manifestations ponctuelles.

A toutes et tous je vous adresse mes sincères remerciements, car notre club ne peut fonctionner sans votre présence et votre engagement.

Par la même occasion, je vous invite à seconder votre comité dans la recherche d'un(e) candidat(e) à la vice-présidence pour l'année prochaine.

Votre bonne volonté sera complète si vous répondez favorablement à la demande de bénévoles pour le Gi-gathlon du 13 et 14 juillet 2007 à Nyon.

Christian Spahni

SECTION

Adresse:

CP 1017, 1260 Nyon

Local:

Rue des Moulins 13, 1260 Nyon

Situé sous l'esplanade de l'église
de la Colombière, proche du Château.
Stamm tous les jeudis à 20h

Compte:

CCP 12-9664-9

Site internet:

<http://www.cas-la-dole.ch>

Webmaster: Pierre Joye

webmaster@cas-la-dole.ch

COMITE ET COMMISSIONS

Président:

Christian Spahni, 079/350 50 66
Rte de Cité-Ouest 32, 1196 Gland
president@cas-la-dole.ch

Vice-présidente:

Marianne Stäubli, 022/361 43 04
La Chotte A, 1266 Duillier
vice_president@cas-la-dole.ch

Secrétaire:

Fabienne Grange, 021/646 05 90
Ch. des Sauges 35, 1018 Lausanne
secretariat@cas-la-dole.ch

Caissier:

Anne Manuel, 022/364 27 06
Ch. Des Vignes 35, 1196 Gland
caissier@cas-la-dole.ch

Gestion des membres:

Solange Hadjidakis, 022/362 50 45
Rte de Divonne 28, 1260 Nyon
membres@cas-la-dole.ch

Commission courses:

Claude Pilloud, 079/772 63 20
Hameau de la Ferme, 1261 Le Vaud
courses@cas-la-dole.ch

ALPFAM:

Pascal Imfeld, 022/366 01 71
Ch. du Renard 1, 1273 Le Muids
alpam@cas-la-dole.ch

Les Jeudistes:

Alexandre Vez, 022/369 18 87
Les Lattes, 1271 Givrins
jeudistes@cas-la-dole.ch

Commission bulletin:

Etienne Cuellar
Maison Communale, 1195 Dully
bulletin@cas-la-dole.ch

Colonne de secours:

Alain Rohrbach, 079/439 18 10
Rue de la Paix 18, 1196 Gland
secours@cas-la-dole.ch

Responsable OJ:

Mathieu Scherz, 079/ 450 90 05
Ch. des Clochetons 11 bis, 1004 Lausanne
oj@cas-la-dole.ch

Responsable AJ:

Timothée Guilloud, 078/ 883 35 24
1273 Arzier
aj@cas-la-dole.ch

Responsable Rochefort:

Laurent Turin, 022/366 37 60
cabane_rochefort@cas-la-dole.ch

Responsable Arpitettaz:

Jean-Daniel Carrard, 021/ 807 13 48
Rue de Trévelin 132, 1170 Aubonne
cabane_arpitettaz@cas-la-dole.ch

Responsable du local:

Ulrich Christoph, 022/361 11 52
Ch. des Hauts 5, 1299 Crans
local@cas-la-dole.ch

Commission environnement:

Pierre Strauss, 022/366 49 70
Ch. de la Refaz, 1272 Genolier
environnement@cas-la-dole.ch

Guide de la Section

Florian Strauss, 026/ 466 89 44—079/ 647 87 70
Chamblioux 26, 1763 Grange-Paccots
strauss@aventuresalpines.ch

CONVOICATIONS ASSEMBLEE

Extra muros

Vendredi 15 juin 2007 à 19 heures

Retenez bien cette date

UICN (Union internationale de la Conservation de la Nature)
rte de Mauvernay 28
1196 Gland

Ordre du jour :

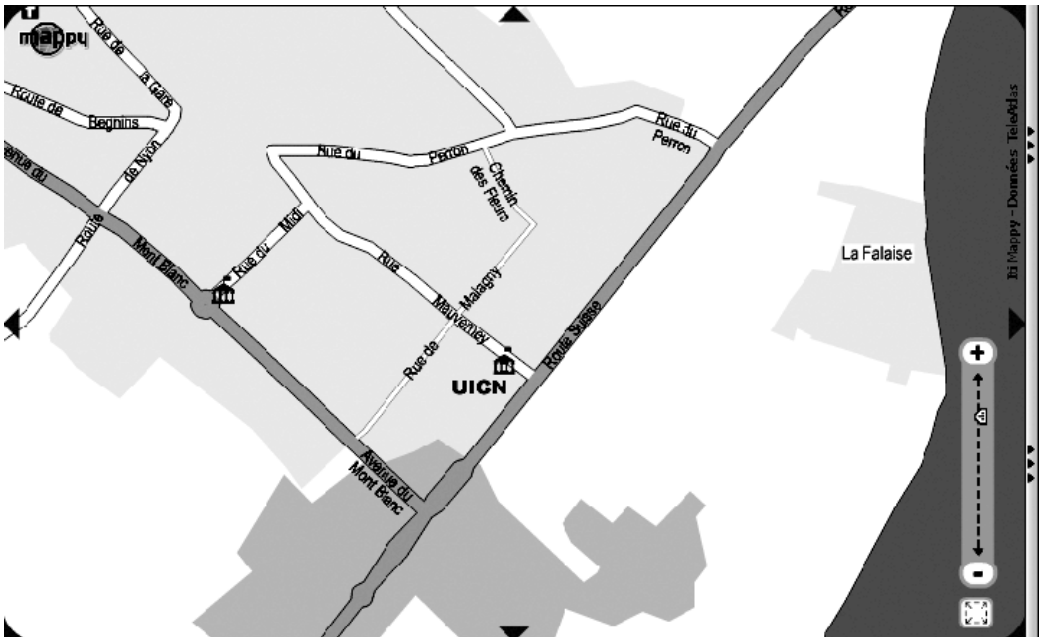
1. Communications du comité
2. Propositions individuelles et divers

Conférence et explications de Monsieur Tobias Salathé **Conseiller principal pour l'Europe**

De la sauvegarde des zones humides et protection de notre patrimoine naturel

Visite du site et partie récréative

Organisation : commission de l'environnement





Félix JAQUET-STAHLY
Tapissier - Décorateur

Le Sidan 1
1268 BEGNINS

Tél. prof. 022/366 44 03
Tél. privé 022/366 11 58
Fax 022/366 21 83

Sièges, moquettes, rideaux, tenture murale, literie, duveterie

A S S O C I A T I O N G E N E V A Y
G U E N I N



ABATTAGE · ÉLAGAGE
BOIS DE CHEMINÉE

LA RAVIÈRE · 1269 BASSINS
022 / 366 15 46 · 022 / 366 46 43
022 / 366 07 05 · FAX 022 / 366 15 43

COMMUNICATIONS

Nouvelle de la famille

C'est le 28 mars dernier que notre ami et membre vétéran Emile Baumgartner nous a quittés.

Figure très connue à Rochefort il nous a, pendant de nombreuses années, débardé, transporté et préparé le bois. Toujours présent lors des travaux de Rochefort, lors des assemblées et des manifestations de la Section, il nous a toujours fait bénéficier de son bon sens et de sa bonne humeur. A Elisabeth, son épouse ainsi qu'à toute sa famille, nous adressons notre sympathie et notre amitié.



Pour la section La Dôle : Marianne

Nous souhaitons prompt rétablissement à Anne Manuel, notre nouvelle trésorière, qui s'est malencontreusement cassé la jambe au Col des Chamois.

Nous souhaitons de même à tous les éclopés, écorchés ou victimes de cloques lors des nombreuses rando à ski de cet hiver.

Sortie géologique

Le samedi 29 septembre 2007, sortie à La Dôle, la géologie du Jura avec Michel Marthaler.

Pour les enthousiastes de géologie et les autres ! Nous allons arpenter les environs de La Dôle en compagnie de Michel Marthaler, professeur de géologie, qui nous montrera une fois encore (il l'avait fait en montant à Arpitet-taz) l'histoire de la terre à travers les nombreux indices formant le paysage de La Dôle et nous expliquera pourquoi le Jura est plus jeune que les Alpes contrairement à ce que beaucoup d'entre nous avons appris sur les bancs d'école.

COMMUNICATIONS

Une fondue sera organisée le soir à Rochefort pour ceux qui le souhaitent. Une contribution de Fr. 20.- par participant est demandée pour couvrir la prestation de Mr. Marthaler. Ce paiement tient lieu d'inscription et est à effectuer avant le vendredi 21 septembre sur le CCP de la commission des courses N° 17-273294-3, mention GEOLOGIE-LA DOLE.

Renseignement auprès de Fabienne Grange au 021/646 05 90. Stamm: le jeudi 27 septembre à 20h au local.

Cours alpinisme - escalade et glacier

30 juin - 1^{er} juillet 2007

Ce cours est très important pour toute personne désirant faire des courses d'été en haute montagne.

Stamm obligatoire le jeudi 28 juin 2007 (voir rubrique courses p.13).

Organisé par Pierrot Mischler

Nouveaux chefs de courses Hiver 1

Aurélien ALETRU, Fabrice COPPEX et Nicolas LECOULTRE ont réussi avec BRIO dans la région du Simplon, et dans le brouillard, leur cours de Chef de courses.

Félicitations et, on se réjouit de les suivre lors d'une course ensoleillée.

Avis de recherche

Le groupe OJ –AJ est à la recherche de petits skis avec fixations (Silvretta de préférence) pour les activités hivernales de la jeunesse.

Contactez Timothée Guilloud au no 078 883 35 24

Les Alpes sans glace ?

C'est la question à laquelle tentaient de répondre les conférenciers lors d'un colloque national organisé conjointement le 23 février 2007 à Berne par la Société Suisse de Neige, Glace et Pergélisol, le Club Alpin Suisse et le Musée Alpin Suisse. Les exposés fort intéressants, presque tous en allemand, ont été suivis par quelque 200 auditeurs attentifs, dont une très faible minorité de romands (environ 10 %). Les deux soussignés y ont représenté notre section et sa commission « environnement ». Lors de ce colloque, il a naturellement beaucoup été question du réchauffement climatique, de la pollution atmosphérique, des dangers liés à la fonte des glaciers, de la fonte du permafrost (pergélisol), et également de l'avenir du tourisme hivernal.

En introduction Martin Hölzle, président de la toute jeune (2005) Société de Neige, Glace et Pergélisol, nous a présenté les objectifs de sa société, à savoir en gros de renforcer la science de la neige, de la glace et du pergélisol et d'encourager le dialogue entre les scientifiques, les gens de la pratique et le public (<http://snow-ice-permafrost.ch>)

Allume-feu

Cônes et plaquettes

Écologique

100% naturel



Produit Suisse

flam·nat®

Route de St-George 1

1188 Gimel

Tél. 022 365 25 19

Fax 022 365 25 15

COMMUNICATIONS

«Les Alpes sans glace : et alors ? » tel était le titre un peu provocateur de Wilfred Haeblerli, du groupe de glaciologie et géomorphodynamique Uni Zurich. Selon lui, ce qu'il y a d'inquiétant dans le réchauffement climatique, c'est son accélération actuelle. Ce qui a duré des millénaires depuis la dernière glaciation va se passer en quelques centaines, voire décennies. Entre le milieu du XIX^{ème} siècle et 1970, les glaciers alpins ont perdu env. la moitié de leur volume (0,5% / an), puis ont fondu encore d'un quart jusqu'à 2000 (1% /an) et enfin de 15-20 % ces dernières années (3% / an).

Markus Leuenberger, de l'Institut de physique Uni Berne, a relaté les changements climatiques et la pollution atmosphérique des 800'000 dernières années, mesurés au moyen de carottes de glace forées en Antarctique, jusqu'à 3000 m de profondeur. Ainsi p. ex. la concentration de CO₂ dans l'atmosphère est aujourd'hui de 27% supérieure à celle d'il y a 650'000 ans, avec une montée spectaculaire depuis 1750. Il faut d'autre part s'attendre à un réchauffement de 1,4 à 5,8°C au cours du prochain siècle, selon les régions. Sur le même thème du carottage dans la glace, Margit Schwikowski de l'Institut Paul Scherrer, a surtout montré, grâce à des prélèvements effectués à plus de 4000m en Suisse (Col Gnifetti) et dans l'Altaï sibérien (Belukha) la très forte augmentation de la concentration en sulfate de la glace au cours du dernier siècle (combustibles, pluies acides).

Reynald Delaloye, du Département de Géosciences Uni Fribourg, nous a quant à lui montré les dangers de la fonte du Pergélisol (portion de sol en profondeur dont la température ne remonte pas au-dessus de 0°C, et dont l'épaisseur peut aller de quelques mètres à plusieurs centaines de mètres). On en trouve en général au-dessus de 2500m d'altitude dans nos Alpes. Le réchauffement climatique va certainement provoquer une fonte du permafrost, mais il n'y a pas forcément une relation directe entre l'évolution de la température et cette fonte. La précocité et la durée de l'enneigement, de même que le type de terrain, jouent un rôle important. Le réseau suisse d'observation PERMOS (www.permos.ch) permet de documenter le réchauffement du permafrost et les dangers qui lui sont liés.

Jürg Meyer, Chef du secteur de l'environnement du CAS, a rappelé les actions entreprises par le CAS dans le cadre de l'exposition « Glaciers sous serre » du Musée Alpin Suisse : création d'un site « Où sont nos glaciers ? » (www.wosind-unsere-gletscher.ch) , récolte de photos de glaciers « avant et après réchauffement », pétition appelant le Parlement suisse à prendre des mesures pour la protection du climat. Ces actions n'ont pas eu à ce jour le succès escompté. Il a également évoqué les relations entre le CAS et la fonte des glaciers (manque d'eau dans les cabanes, itinéraires plus difficiles, déplacements motorisés des alpinistes). Après la campagne « Alpes retour » lancée en 2001, un nouveau projet pilote est lancé dans deux sections : « Climat : le CAS se mobi-

COMMUNICATIONS

lise ». Il s'agit de compenser toutes les activités de courses de section selon le système « my climate » pour obtenir un bilan neutre en CO² (voir www.myclimate.org) .

Christoph Marti, de l'ENA Davos, nous a présenté l'évolution du manteau neigeux au cours des ans. En résumé on peut dire qu'avec le réchauffement climatique, la fréquence des hivers peu enneigés en basse altitude (< 1300m) a fortement augmenté. Au dessus , cette augmentation est moins sensible alors qu'on ne note aucune évolution au-dessus de 2100m). Dans la foulée, Bruno Abegg de l'Institut de géographie Uni Zürich nous a exposé les conséquences du réchauffement climatique pour le tourisme en montagne. Ainsi par exemple, un réchauffement de +2°C ferait passer le nombre de domaines skiables dans les Alpes de 609 à 404, et avec +4°C de 609 à 202 (Suisse : de 159 à 78).

Un dossier complet (classeur bleu) de ce colloque peut être consulté à la bibliothèque de la section ou auprès de Pierre Strauss, responsable de la Commission environnement.

André et Marianne Stäubli



Trekking, Escalade, Nordic Walking...



4, rue neuve 1260 Nyon - Tél. 022 / 361 38 35
www.raoulsport.ch

COMMUNICATIONS

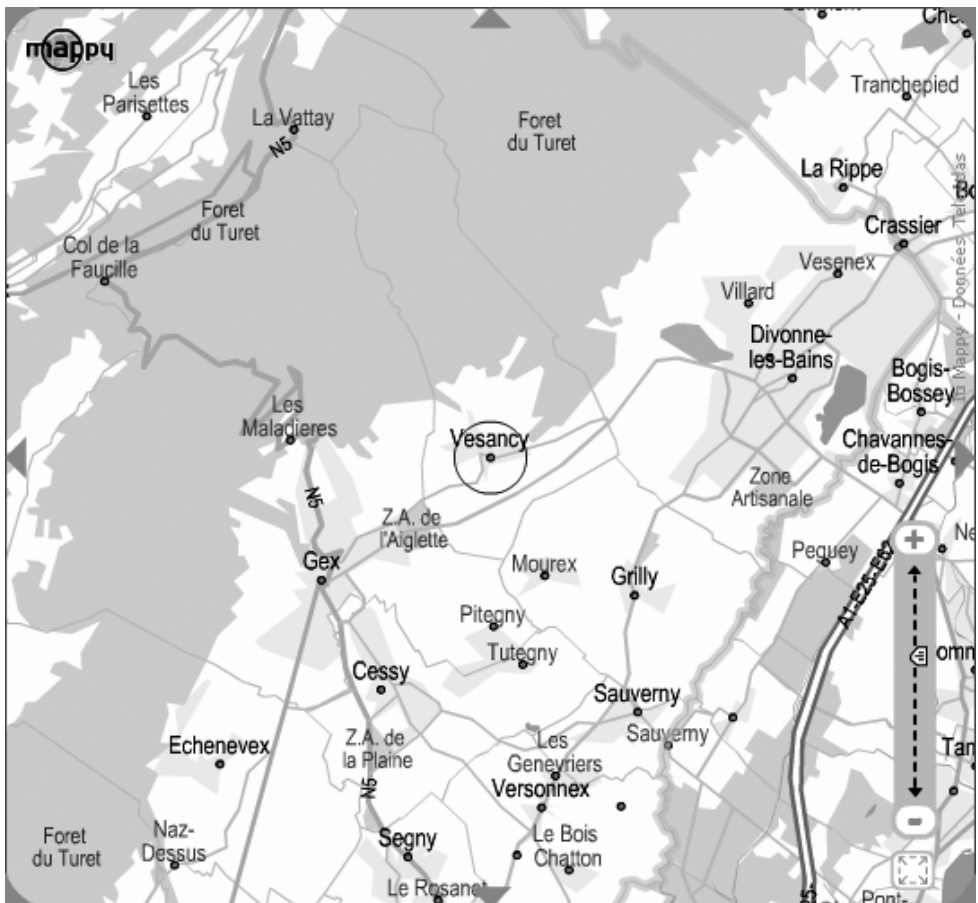
Rappel

Entraînement escalade

Les entraînements d'escalade reprennent les **mardis** soirs dès **18h à Vesancy**. Qu'on se le dise !

A Vesancy(F), entre Divonne et Gex, suivre Chapelle de Vesancy.

En cas de pluie : entraînement annulé.



C A B A N E S

Souscription Calendrier Arpittettaz 2008

Chers clubistes,

L'année 2008 doit être marquée d'une pierre blanche dans la vie de notre Section La Dôle, puisque nous allons fêter le **25^{ème} Anniversaire de notre chère Cabane Arpittettaz.**

Cet Anniversaire sera marqué par divers évènements dont une belle Fête à Zinal et à la cabane, les 6 et 7 septembre 2008, diverses courses dans la région, ainsi que l'**édition d'un magnifique calendrier 2008 en couleur**, consacré à notre cabane et aux prestigieux sommets qui l'entourent (voir page 12).

Soutenez tous cette grande Fête et faites-vous plaisir **en commandant dès à présent un ou plusieurs exemplaires de ce calendrier** (format 42 x 30 cm env.) dont les superbes photos sont signées par deux de nos membres, Hans Eichenberger et Alena Novy (couverture). **Prix de souscription : Fr. 30.-** l'exemplaire.

Le comité d'organisation du 25^{ème} Arpittettaz



Formulaire de souscription

(à retourner à André Stäubli, La Chotte A, 1266 Duillier)

Je commande ____ exemplaire(s) du **Calendrier Arpittettaz**

(à Fr 30.-/ex. + emballage et port si envoi par la poste)

Nom : _____

Prénom : _____

Adresse: _____

N° Postal: _____ Ville: _____

Téléphone: _____

Signature : _____

Livraison (automne 07) : Poste ou lors Assemblée/ Stamm (biffer ce qui ne convient pas)

CABANES

© 1983 Buisson & Buisson



CABANE
ARPIITTETTAZ
ALT. 2786 M.
SECTION LA DOLE 1983
C.A.S.

1983 - 2008

LES COURSES

2-3 juin : escalade en Bas-Valais avec l'OJ

Stamm au local le 31 mai à 20h00.

Chef de course : OJ

3 juin : Parcours d'orientation dans la région de Rochefort

Parcours pédestre ou à VTT.

Renseignements et inscriptions auprès de la cheffe de course

Cheffe de course : Geneviève Decosterd (022-362 16 51)

Dimanche 10 juin: Dents de Lanfon (traversée des arêtes ; 1824 m)

Rando-escalade (passages de III ; terrain mixte sente et rochers) sur ces dents qui dominent le lac d'Annecy. Belles vues et ambiance arête.

Stamm au local le 7 juin à 20 h 00

Chef de course : Roland Meyer (022-362 21 09 ; 079-250 01 71)

15 - 17 juin: Aiguille d'Orny - Portalet (3150 m)

Courses au départ de la cabane d'Orny ; escalade et course mixte neige-rocher.

► **Inscription jusqu'au 3 juin** auprès du chef de course. Limité à 6 participants.

Stamm au local le 14 juin à 20 h 00.

Chef de course : Aurélien Aletru (022-362 81 31 ; 078-898 14 94)

Dimanche 24 juin : Pointe Noire de Pormenaz (2323 m)

Longue randonnée (env. 6 – 7 heures) avec commentaires sur la géologie locale et régionale.

Stamm au local le 21 juin à 20 h 00.

Chef de course : Claude Pilloud (079-772 63 20)

30 juin – 1^{er} juillet : Cours d'alpinisme

Cours de formation pour les courses de haute montagne (sur 2 jours) : escalade, assurage, progression en cordée, marche en crampons,...). Limité à 15 participants.

► **Inscription auprès du chef de course jusqu'au 15 juin, y compris paiement d'un acompte de CHF 100.-** au CCP Commission des courses N° 17- 273294-3.

Stamm au local le 28 juin à 20 h 30 (présence indispensable)

Chef de course : Pierre Mischler (021-825 17 03 ; 079-273 50 30)

LES COURSES

Samedi 7 juillet : Pierre qu'Abotse (2734 m)

Escalade facile, sur arête et dalle (IV) ; marche d'approche assez longue.

Stamm au local le 5 juillet à 20 h 00.

Chef de course : Aurélien Aletru (022 362 81 31 ; 078-898 14 94)


7 - 8 juillet : Bec d'Epicoune (3529 m)

Ascension au départ de la cabane Chanrion (env. 4 heures). Course avec jolie arête en neige-glace pour atteindre le sommet (crampons – piolet ; 4 – 5 heures).

► **Inscription jusqu'au 15 juin** auprès du chef de course. Limité à 6 participants.

Stamm au local le 5 juillet à 20 h 00.

Chef de course : Christian Spahni (022-364 33 79 ; 079 350 50 66)



WWW.RICHARDGRAPHIQUE.CH

CHOISISSEZ

LA BONNE IMPRIMERIE!

RichardArtsGraphiques

IMPRESSION OFFSET ET NUMÉRIQUE

ROUTE DE BEGNINS 14 · 1196 GLAND · TÉL 022 364 34 28 · FAX 022 364 52 15

LES COURSES

14 - 15 juillet : Blümlisalp (3664 m)

Course mixte (glace et rocher), assez difficile et longue (env. 7 heures).

► **Inscription jusqu'au 1^{er} juillet** auprès du chef de course. Limité à 6 participants.

Stamm au local le 12 juillet à 20 h 00.

Chef de course : Jacques Troxler (022-366 39 30 ; 079-226 72 53)

21 - 22 juillet : Tschingelhorn (3576 m)

Course de neige peu difficile au départ de la cabane Mutthorn. Longue montée jusqu'à la cabane (env. 6 heures). Bonne forme nécessaire !

► **Inscription jusqu'au 1^{er} juillet** auprès du chef de course. Limité à 8 participants.

Stamm au local le 19 juillet à 20 h 00.

Chef de course : Claude Pilloud (079-772 63 20)

28 - 29 juillet : Dom (4545 m)

Course mixte assez difficile (par le Festigrat) ; matériel alpin complet.

► **Inscription jusqu'au 8 juillet** auprès du chef de course. Limité à 6 participants.

Stamm au local le 26 juillet à 20 h 00.

Chef de course : Pierre Mischler (021-825 17 03 ; 079-273 50 30)

Semaine du 9 - 14 août (jour à choisir) : Mont Ruan (3053 m)

Randonnée pour personnes expérimentées.

► **Inscription et renseignements** par tél. 022-361 11 52.

Chef de course : Uli Christoph

11 - 12 août : Aiguilles d'Arpettes (3059 m)

Courses au départ de la cabane d'Orny ; escalade peu difficile..

► **Inscription jusqu'au 1^{er} août** auprès du chef de course. Limité à 6 participants.

Stamm au local le 9 août à 20 h 00.

Chef de course : Christian Spahni (022-364 33 79 ; 079 350 50 66)

18 - 19 août : Gross Lohner (3049 m)

Montée à la cabane Lohner (3h30). Ascension par l'arête ouest, exposée (escalade facile et un court rappel) et descente sur Adelboden.

► **Inscription jusqu'au 4 août** auprès du chef de course. Limité à 8 participants.

Stamm au local le 16 août à 20 h 00.

Chef de course : Pierre Mischler (021-825 17 03 ; 079-273 50 30)

LES COURSES

26 août : Petite Dent de Morcles (2924 m)

Escalade par l'arête NW (III ; terrain d'aventure). Marches d'approche et de retour assez longues

Stamm au local le 23 août à 20 h 00.

Chef de course : Aurélien Aletru (022 362 81 31 ; 078-898 14 94)

Semaine du 27 août – 1^{er} sept. (jour à choisir) : L'Etale en traversée (2484 m)

Randonnée pour personnes expérimentées.

► Inscription et renseignements par tél. 022-361 11 52.

Chef de course : Uli Christoph

1 - 2 septembre : Haute Cime (3257 m)

Course en traversée : Champéry - cabane Susanfe (nuitée) – Haute Cime – Van d'en Haut. Env. 6 heures, le 2^{ème} jour avec l'ascension de la Haute Cime.

► Inscriptions auprès du chef de course jusqu'au 20 août.

Stamm au local le 30 août à 20 h 00.

Chef de course : Christelle Wolfer (079-777 09 79)

8 - 9 septembre : Arête du Luisin (2785 m)

Arête de rocher peu difficile ; grimpe à Van d'en Haut. Nuitée à Salanfe.

► Inscriptions auprès du chef de course jusqu'au 15 août.

Stamm au local le 6 septembre à 20 h 00.

Chef de course : Christian Spahni (022-364 33 79 ; 079 350 50 66)

15 – 17 septembre : Tour de l'Alpstein

Randonnée moyenne montagne.

► Renseignements et inscription auprès du chef de course jusqu'au 15 août.

Chef de course : André Pasche (079-375 74 00)

29 septembre : Sortie géologique

Randonnée pédestre culturelle

► Renseignements auprès de Fabienne Grange 021/ 646 05 90.

Plus de détails en page 5 et 6.

LES COURSES

ALPFAM

16-17 juin

Escalade et glacier à Orny (ALPFAM)

Programme : Montée à la cabane d'Orny avec la « petite » aide du télésiège 1h45. Ecole d'escalade proche de la cabane, course sur glacier et pour les moins frileux bains (de pieds ?) à Orny Plage.

► **Inscription rapide** par tel au 022/366.45.33 puis organisation lors du stamm le 14 juin à 20h00

Chef de course : Daniela Meynet

1 et 2 septembre

Escalade au lac Tanay pour ALPFAM

Programme : Montée au lac Tanay et grimpe sur les parois aux alentours. Nuit en camping proche du lac.

► **Inscription sans délai** auprès du chef de course.

Renseignements lors du stamm le 30 août à 20h00

Chef de course : Christian Elben (022/366.31.60)

Cédric Chabloz • Stéphane Chiovini • Cédric Renaud • Sàrl

Charpente

Isolation

Rénovation

Ferblanterie

Couverture



1183 Bursins

Tél 021 824 15 47

Fax 021 824 10 35

pikbois@freesurf.ch



Assemblée ordinaire du 16 février 2007

Le président souhaite la bienvenue aux 33 membres présents. C'est avec émotion qu'il se retrouve à cette place pour mener à bien cette première assemblée de l'année 2007. Propulsé à la présidence de La Dôle, sa première occasion d'exercer son mandat a été de renseigner un quidam sur l'enneigement et les heures d'ouverture du nouveau télésiège de La Dôle. Pour cette assemblée une liste d'excusés : Stéphane Clément, parti avec la caisse ! (voici le ton d'humour de notre nouveau président!), Jean-Daniel Carrard, Laurent Turin, Pierre Strauss, Solange Hadjidakis, Anne Manuel (tous membres du comité, c'est du joli !) et Pierre Joye.

Ordre du jour

1. **Communications du comité**

Georges Greffier a eu la tristesse de perdre sa maman Anna, épouse de Maurice Greffier, ancien membre quarantenaire de notre section. Au nom du comité et de la section nous lui réitérons nos condoléances.

Télésiège de la Dôle : inauguration le 17 février ; plusieurs animations sont au programme.

Gym : le mardi soir pas moins de 30 personnes suivent assidûment les cours de Doris.

Courses : là aussi un succès fou : les premières courses ont attiré 25 à 35 participants, équation pas facile à gérer, mais avec l'aide de chefs de course supplémentaires, de bonne volonté et d'une bonne météo, les courses se sont bien déroulées au plaisir de tous les participants (es).

Bulletin : nous sommes à la recherche d'une personne pouvant remplacer Micheline Testuz qui s'occupe de l'envoi des bulletins : il s'agit, 6x par an, d'aller chercher les bulletins chez l'imprimeur, d'y mettre les étiquettes puis de les amener à la poste. Contacter Marianne Stäubli si cela vous intéresse. Vous avez aussi pu constater les quelques changements dans le bulletin dus à l'arrivée d'Etienne Cuellar à la rédaction : nouvelles adresses e-mails pour les membres du comité, entre autres.

Jeunesse : belle fréquentation au mur d'escalade de Cessouest le mercredi soir. Matthieu et Timothée sont toujours à la recherche d'une salle adéquate pour leur projet de bloc d'escalade.

Gigathlon les 13/14 juillet : nous sommes à la recherche de **20 bénévoles minimum**, pour l'organisation du Gigathlon qui sera de passage à Nyon les 13 et 14 juillet, âge minimum 18 ans. Il s'agira d'accueillir des athlètes qui passeront la nuit à Paléo après un souper

P V A S S E M B L E E

à Nyon. 300 bénévoles y travailleront 6 heures chacun pour une petite rémunération. Nous espérons trouver 20 volontaires pour ajouter un pécule dans la caisse du club. Il est possible de s'engager pour un jour seulement. Affiche au local.

Arpitettaz : il reste des week-end de gardiennage, la feuille d'inscription est au local.

Brochure Espace Mont Blanc à disposition.


2. **Présentation des nouveaux membres**

Nous accueillons ce soir la famille Merz Anne-Catherine, Yves, Olivier et Benoit, Christian et Sylvie Morel, Nicolas Moser (AJ), Raphael Vonoesch (AJ), Louis Lettry (AJ), Nicole Ney, Jean Hermanjat, Milan Sevaljevic et Eléonor Andlinger. A chacun nous souhaitons de nombreuses courses et de belles rencontres au sein de notre section.

3. **Propositions individuelles** : aucune

4. **Divers** : aucun

PLAGE DE PROMENTHOUX 1197 PRANGINS



ELMER MANFRED

Tél. 022 361 34 20

Nat. 078 743 57 95

**PETITE RESTAURATION
ASSIETTE DU JOUR**

SPÉCIALITÉS

**TARTARE DE BŒUF
MÉDAILLONS DE WAPITI**

**OUVERT DE PÂQUES
AU LUNDI DU JEÛNE FÉDÉRAL
TOUT CELA DANS UN CADRE
MERVEILLEUX**

P V A S S E M B L E E

En 2eme partie : le diaporama sur la région du **Mont Ararat** (volcan qui se trouve comme chacun le sait en.....Anatolie et qui se dit en turc Agri Dagi et oui !) de Uli Christoph, notre inusable responsable du local et fervent adepte, en compagnie de son épouse Paulette, de la gym du mardi. Magnifique voyage en Turquie : par un choix varié de belles dias, Uli nous a fait découvrir le Mont Ararat, les gens du pays, la botanique de ces régions et voyager dans le désert. Merci beaucoup Uli de partager ce beau voyage.

Assemblée ordinaire du 23 mars 2007

Notre président souhaite la bienvenue à tous pour cette 2^{ème} assemblée ordinaire de l'année et la première du printemps.

Avant de commencer l'assemblée, le président lit la liste des nouveaux membres convoqués et leur souhaite la bienvenue parmi nous.

Ordre du jour :

1. Communications du comité

Gestion des membres: Excellente nouvelle puisque Solange, gestionnaire des membres jusqu'à la fin de cette année, a déniché une remplaçante en la personne de **Lotti Reuse** que vous confirmerez à ce poste avec vos acclamations lors de notre assemblée générale

Envoi bulletin: Nous avons également trouvé une remplaçante pour l'envoi du bulletin, **Vreni Schöni**. Tous nos remerciements à ces deux personnes.

Message de Pierre Strauss concernant l'environnement : le CC est à la recherche de nouveaux membres pour le comité à Berne.... Les romands sont les bienvenus. Si vous êtes romands, intéressés par l'environnement, appréciez Berne et êtes bilingues, ces postes sont pour vous.

Jeunesse: Comme vous avez pu le découvrir sur notre nouveau site Web, la jeunesse a des projets plein la tête, Matthieu Scherz nous a parlé de leur projet pour un local de blocs de grimpe. Vous pouvez consulter leur projet sur le site de la section, ou la copie papier au local.

Nouveau matériel: La section a acheté du nouveau matériel. Mais nous rappelons que ce matériel est distribué uniquement par les chefs de course pour la course du week-end, et que ce matériel est rendu à la fin de la course au même chef de course. Ceci concerne aussi les DVA.

Bénévoles pour le gigathlon des 13 et 14 juillet 2007 : Marianne attend toujours vos inscriptions pour cette manifestation sportive.

P V A S S E M B L E E

Claude Pilloud nous annonce que les courses se déroulent normalement malgré les caprices de la météo. L'escalade à Vesancy recommence dès le 3 avril.

Le groupe de secours du Mont-Tendre d'Alain Rohrbach a fait son exercice annuel dans la région de Bovonne sous la fenêtre de la vice-présidente.

2. Nouveaux membres

Nous accueillons ce soir Abdellah Moulay Lahrizi, Jacqueline Matthey, Anna-Elisabeth Tüscher et la famille Pollet Hervé, Marianne, Ludovic (OJ), Anaïs (AJ), et Gaël ; excusé : Frank Bussink. A chacun nous souhaitons de nombreuses courses et de belles rencontres au sein de notre section.

3. Propositions individuelles

Aucune.

2eme partie: Les plans d'eau en Haute-Savoie par Mr. Sesiano.

Une continuité, le 22 mars étant la journée mondiale de l'eau, ce soir ce sont tous les plans d'eau de Haute-Savoie que nous découvrons à travers les magnifiques diapos de Mr. Sesiano. Officiellement, deux lacs sont connus en Haute-Savoie : le Léman et le lac d'Annecy, et pourtant il y en a plus de 100. La passion de Mr. Sesiano l'a amené à parcourir tous les recoins de cette belle région pour y recenser les plans d'eau et l'explication géologique de leur présence. A l'aide de colorant il a également cherché à trouver d'où venait l'eau qui alimente ces lacs et où elle s'écoule, car dans les régions calcaires en particulier, on ne voit pas toujours un torrent de sortie. Un grand merci à Mr. Sesiano pour une belle présentation et toutes ses explications sur une région que beaucoup d'entre nous apprécie. Son livre a été ajouté à notre bibliothèque.



Conscient de ne pas être environnementalement neutre

CACTUS SPORTS

reverse 1% de ses ventes à des organisations de protection de l'environnement

Bernard Wietlisbach, 6 rue du Pont Neuf, 1227 Carouge, tél. 022 300 3001

lundi, mardi et mercredi : 9-19h. mercredi et jeudi : 8-18h30, samedi : 10-16h.



Businesses donating 1% of their sales to the natural environment

SOUVENIRS PARTAGES

17 février: Les Monts Tellier

Départ très matinal du parking des Morettes ; Le rendez vous est fixé à la grande station de ski internationale bien connue de tous et toutes « Super Sain Bernard » ! Et là surprise... c'est Tokyo en Valais...Tous les randonneurs de suisse romande, Italie et France voisine s'y sont donnés rendez vous. Compte tenu des conditions annoncées tous les aficionados ont eu la même idée !

Notre groupe, composé de 18 personnes y compris Arlette comme chef de course, malgré la foule est super motivé et vers 08h30 nous attaquons la montée.

Mais Arlette avait tout prévu car...après 30 min de course groupe derrière groupe, elle s'écarte de la voie normale et prend un itinéraire bis en bifurquant vers la droite, telle « bison futé » les jours de grande affluence sur les routes. Gardand ce cap jusqu'à la dernière montée raide, nous avons pu ainsi croire pendant plus de 2 heures qu'il n'y avait que le groupe de la Dôle qui avait décidé cette sortie ce jour là. Malgré quelques « vroum » inquiétants pour les novices, mais vite rassurés par les commentaires des plus avertis, nous avons progressé dans un environnement magnifique !

Notre journée a été en outre marquée par quelques grands évènements. Une première rando pour Pierre-Frederic Guex, un premier Mont Tellier pour Lydia, Arlette et moi-même, un gant qui décida tout seul d'attaquer la descente avant le sommet... (Merci Anne !). Arrivés au sommet vers 12h00, nous terminons les derniers 30m à pied et là, c'est cinéma ! Avec un panorama grandiose dont une superbe vue des Grandes Jorasses.

Pour la descente nous empruntons l'itinéraire classique mais toujours avec quelques variantes proposées par notre super chef de course. Les conditions sont plutôt bonnes pour l'hiver 2007...

14h15, on arrive aux voitures pour terminer la sortie à Bourg St Pierre autour d'une bière dont Lydia rêvait depuis bientôt 2 heures et d'un cake excellent confectionné avec amour par Anne.

Merci Arlette pour cette journée. Tu nous as régalé et on risque comme toi de devenir aussi accro aux Monts Telliers.

23 février: tentative de Dotse et de Tête de Ferret

8h38, Klunk : le pare-choc contre le mur de neige, dans le petit parking du Ferret. La portière s'ouvre, et on plonge en plein hiver (on oubliait qu'il existe, celui-là !), dans une bourrasque qui emporte avec elle un gant mal attaché, et la motivation exubérante dont nous avons tous fait preuve au rendez-vous de 6h30.....On découvre derrière les flocons le chef de course, stoïque et sans couvre-chef comme d'habitude, dont l'assurance nous fait remonter le zip de la veste juste sous les narines, couvrir ce qui reste dehors par le plus large masque trouvé dans le sac, et coller courageusement les peaux. Non mais. On veut le sommet (deux sommets, d'ail-

SOUVENIRS PARTAGES

leurs, d'après le plan...) ! Bip-bip-bip : test du DVA, et départ d'une longue file, homogène sur les premiers 50m, droit en direction de la Tête de Ferret. Le chemin, très pittoresque, serpente entre les arbres, dont on accueille la présence avec gratitude, puis court subitement sur une arrête, offrant probablement une vue superbe sur les alentours. Un petit replat donne le signal à une partie du groupe de redescendre au bistro, (on est combien en fait ? il en manque un ?) pendant que le reste continue le chemin.

(absence de paysage à décrire)

.....flocons.....

flocons.....flocons.....


.....encore flocons.....

Les sens assoupis par l'effort, on ouvre les yeux : blanc uniforme, en haut, en bas, sur les côtés.... Moment d'hésitation pour retrouver la trace, soufflée, puis la voix bienvenue du Christiyéti : on range-les-peaux-remet-une-couche-sort-la-neige-du-sac, et là..... descente dans une fraîche poudreuse, magnif... pas le temps de le dire, on est déjà en bas. Mmm... on remonte ?

On vous racontera les paysages des pentes de la Dotse la prochaine fois... Le café encore dans l'oesophage, que v'là t'y pas l'soleil !... Le paysage est effectivement magnifique ! Au moins, dans le bus, DJ Francky nous a assuré la Saturday afternoon fever ! Nadia

Ci- dessous, une belle photo de groupe :

Rando Rador



SOUVENIRS PARTAGES

10 mars: Les Louerettes

Le programme prévoyait de rejoindre la Pointe des Grands, depuis Trient. Pour diverses raisons, la cheffe de course en a décidé autrement.

Le charter "régional", parti à 06h00 d'Arzier, avec arrêts à Rolle, Morges, Sion, arrive à Siviez (Haute Nendaz) vers 08h15.

Départ de la demi-douzaine de joyeux quinquagénaires à 08h45, d'une altitude de 1700 mètres, avec pour objectif le sommet des Louerettes, à 3100 mètres, et voisin de celui du Métaier. Nous n'avons pas droit au tour de chauffe; c'est tout de suite de la montée >30°. Après une heure d'effort, le soleil vient nous gratifier de sa douce chaleur. Plus tard, quelques nuages d'altitude, que les météorologues appellent "cirrus" ou "cirro-cumulus" viennent masquer temporairement l'astre solaire. Le groupe est compact et progresse à un rythme soutenu, mené tantôt par la cheffe de course Arlette, tantôt par son assistant du jour, Claude. Vers 11h45, nous arrivons au col, à 2950 mètres. Le sommet est enveloppé de nuages, et l'arête qui y mène ne semble pas très sûre. Aussi, la cheffe de course décide sagement d'en rester là. Le ciel est dégagé sur la vallée du Rhône, mais bien encombré de nuages, du côté Sud. Nous aurons cependant l'occasion d'entrevoir furtivement le Weisshorn, lors d'une brève éclaircie. Le vent étant relativement fort, nous redescendons prestement, en vue de pique-niquer plus bas, et au soleil. A l'exception d'un petit passage délicat, sur un pierrier peu enneigé, la descente fut un vrai plaisir, dans une neige poudreuse et légère à souhait.

Une pause pique-nique, agrémentée d'une courte sieste au soleil a été la cerise sur le gâteau. Plus tard, après le retour aux voitures, une autre pause-bière, sur la terrasse du bistrot a marqué le terme de cette délicieuse journée.

Merci à Arlette et Claude, de nous avoir fait découvrir ce parcours intéressant.

Les autres quinquagénaires du groupe étaient : Frédéric, François, Guy, Michel.

Michel

30 mars à 1er avril: Mont-Tondu et Dôme de Miage


Partis à mi-journée pour le Refuge-Hôtel de Tré-la-Tête, Mariane, Anne, Sylvette, Claire-Lise, André S., André P., Michel, Christophe, Bernard et François ont été rejoints le samedi matin par Christian et Jean-François pour monter ensemble au Mont-Tondu et réaliser ainsi un rêve de notre Chef de course également présent. La pente sommitale nous paraissant trop engagée, nous avons stoppé au col pour entamer une descente dans la poudre et partager le rêve de Roland!

Dernière petite ascension vers la Cabane des Conscricts, hi-tech et face à notre dernière "trace".

Splendide course, très variée par son terrain elle demande une attention soutenue. Le lieu-dit "Le mauvais Pas" n'a pas manqué de nous rappeler à l'ordre avec ses dalles. Merci André S. pour ton efficacité...

La Banque Raiffeisen de
Nyon-La Vallée, a ses valeurs.
Sécurité, Proximité et fiabilité
parce que, entre nous,
la région nous tient à coeur.

1195 Mies:	022-775 05 05
1348 Le Brassus:	021-845 50 55
1260 Nyon:	022-365 26 50



RAIFFEISEN

Ouvrons la voie



Fondue - Raclette - 7 sortes de gruyères à choix - plateau de fromages
POUR VOS SOIRÉES: caquelons à fondue et fours à raclette pour groupes,
raisinée, vin cuit, Kirsch de Begnins

Grand-Rue 28 - 1268 BEGNINS

SOUVENIRS PARTAGES

Merci pour cette très belle journée de ski. Et demain: le Dôme de Miage, un rêve pour nous tous!

23 mars: POINTE D'AREU (Aravis, France) 2478m

Participants : André, Anne, Jean, Elisabeth, Katharina, Roland, Lydia, Isabelle, Bernard, Marianne, André, Pierre-Frédéric, Stéphane, Andrea, Mary-Jane

Départ à l'aube la nuit du solstice du printemps, dur, dur, on se croirait en pleine nuit. 1^{ère} question vitale : « Est-ce trop tôt ou trop tard ? »

Eh bien, tout va bien, tout le monde est au rdv à la bonne heure. Nous comptons un nombre de 15 participant(es).

Et c'est parti avec les peaux, une première lâche (on ne citera personne..), 200m plus loin une deuxième lâche encore (on ne citera personne non plus...) et 400m plus loin....la troisième (et là encore moins...). A noter quand même qu'il s'agissait de femmes, au grand plaisir de ces messieurs, qui ont pu jouer les chevaliers servants en se disant : « ouff, je n'aurais au moins pas porté tout ce matos pour rien » (enfin les comptes de fées se réalisent, on ne nous racontait pas que des bordards. !!). Malgré tous ces événements André mène la « petite » troupe avec une régularité d'horloge et tout le monde peut se joindre au troupeau sans trop de peine. Il n'a pas trop de dénivelé, mais la course est longue et arrivée à la première corniche « ...ils n'étaient plus que 11 .. ». 100m en dessous du sommet « ...ils n'étaient plus que 9... » et ils arrivèrent triomphalement au sommet « ½ heure plus tard. On vous laisse imaginer le panorama : Massif du Mont-Blanc, Brevent, Dents du Midi et Tutti Quanti..

Ensuite de nouveau ils étaient 11, puis 13. Au programme : de la poudre, du soleil, degré de pente idéale, un coup de rouge et une bonne ambiance. QUE DU BON-HEUR !

Merci André, c'était GENIAL ! « C'est quand la prochaine ?? »

24-25 mars 2007: Pigne d'Arolla (tentative)

Départ samedi matin vers 9h30 par ciel couvert et quelques giboulées de neige résiduelles sur les hauts de Lausanne. Cela n'entame nullement notre optimisme car la météo prédit du beau temps pour le week end avec des températures moins polaires que celles prévalant ces derniers jours et le bulletin d'avalanches indique un risque limité dans le secteur d'Arolla. Nous sommes six participant(e)s à se retrouver à la Cordée, aux Haudères: notre chef de course Pierrot, Anne, Fabrice, Peter, Richard et Marcel. D'Arolla, nous montons par le téléski des Fontanesses I jusqu'à 2450 m d'altitude. Le soleil commence à pointer, il fait étonnamment chaud et nous espérons que les 20 cm de neige fraîche resteront poudreuses pour le lendemain. En 1 heure de montée à peaux de phoque, nous gagnons le Pas de Chèvres par un large

SOUVENIRS PARTAGES

vallon dirigé W. Durant cette montée, nous admirons avec envie les arabesques tracées par un groupe de skieurs descendant une pente NE située en contrebas de la Pointe 3307 m des Tsena Réfien. Nous sommes loin d'imaginer que c'est par là que nous descendrons le lendemain, car notre but est la traversée cabane des Dix-cabane de Vignettes du Pigne d'Arolla. La vue du Pas de Chèvre (voir photo) est magnifique sur les deux versants. Skis au sac, nous descendons les échelles sur une trentaine de mètres puis gagnons à pied le glacier de Cheilon où nous pique-niquons. Puis, par une traversée oblique de ce glacier et un petit crochet nous atteignons, vers 15h, la cabane des Dix sise sur un promontoire. Nous y retrouvons notre président, Christian, ainsi que ses amis de Salvan Jean-François et Philippe qui ont fait une course ce matin. Les joyeuses retrouvailles sont agrémentées de quelques bouteilles de Pinot noir et les discussions portent notamment sur la fréquence des assemblées du club et du choix du vendredi soir, peu compatible avec les préparatifs pour une course le lendemain, surtout si la partie récréative se prolonge... Jean-François et Philippe nous quittent pour redescendre sur Arolla. Il y a environ 90 convives à la cabane pour un repas du soir au menu original: petit verre de fendant offert par le gardien, salade, pommes de terre en robe des champs, saucisson vaudois, lard et assortiment de fromages, suivis d'une crème au chocolat pour le dessert. Au petit matin, le ciel est clair et la température de -13 °C. Une fois le promontoire redescendu, il est 7h15 (nouvelle heure d'été) lorsque nous attaquons la traversée du glacier de Cheilon en direction SE, puis E. Nous prenons pied sur le glacier de Tsena Réfien et longeons à quelque distance la base des rochers des Pointes du même nom. Un vent turbulent sévit et le froid se fait picotant aux extrémités et au visage. Des nuages débordant du Sud envahissent le ciel et s'accrochent aux sommets, ce qui n'empêche pas les hélicoptères de poursuivre leur bruyant ballet. Suite à des problèmes de décollement de peaux de phoque, Peter finira par rebrousser chemin. Je dois également scotcher l'une de mes peaux de phoque qui s'est décollée sur toute la longueur, tâche pas évidente par ces températures. Après environ deux heures de montée, le froid mordant, le vent incisif, la visibilité réduite et l'aspect peu engageant du « mur de la Serpentine », raide et en glace, nous font douter: certes, nous sommes équipés avec corde, piolets, crampons, vis à glace, certains groupes poursuivent l'ascension, mais est-ce bien sage d'insister dans ces conditions médiocres ? Nous décidons sagement de renoncer et pour consolation, nous entamons une superbe descente dans une poudreuse de cinéma. Cerise sur le gâteau, on remet les peaux de phoque pour accéder en traversée au départ de la fameuse pente que nous avons lorgnée le jour précédent. Le départ est assez impressionnant, la pente soutenue mais la confiance s'installe au fur et à mesure que les virages s'enchaînent. Plus bas, nous jouissons encore de quelques belles pentes, moins soutenues, avant de rejoindre la piste du domaine de skis d'Arolla, puis le parking. On retrouve Peter sur la place du village. Nous étanchons notre soif et calmons notre appétit par un délicieux cake concocté par Anne, qui est ainsi toute excusée de son absence à l'assemblée de la section tenue le vendredi soir précédant la course. En redescendant sur Sion, la crête des Bernoises nous apparaît ensoleillée alors que les sommets au sud restent emmitoufflés dans les nuages poussés par le foehn.

Encore une fois, un grand merci à Pierrot pour nous avoir guidé dans cette belle ré-

SOUVENIRS PARTAGES

gion par d'excellentes conditions de skis, de la part de Anne, Christian, Fabrice, Peter, Richard, et le scribe Marcel.



5-7 avril: Alphubel – Rimpfischhorn - Fluchthorn

« Partir à 05h30 de Nyon, parquer à 8 heures la voiture à Saas Fee, monter avec le premier téléphérique et plus de soucis pour trois jours » voilà le programme annoncé par notre chef de course Christian.

Jeudi 5 avril Saas Fee tôt le matin, après une tempête de neige qui avait nécessité la fermeture de tout le domaine skiable le jour d'avant, le beau temps est là. Tout est saupoudré de neige fraîche, bref, c'est un paysage tout simplement féerique qui nous attend. Montés avec trois voitures, avec tout ce monde dans la station, nos retrouvailles prennent un peu plus de temps que prévu. Tant pis, cela ne sera ni la première cabine qui nous amène à Felskinn ni le premier métro alpin qui nous hisse au Mittelallalin. La vue sur notre but de la journée, l'Alphubel avec ses 4206 m est époustouflante. Nous commençons par une descente sur les pistes direction la Längfluh, tout en espérant pouvoir rejoindre rapidement le glacier qui monte tout droit à

SOUVENIRS PARTAGES

l'Alphubel. Les 30 centimètres de neige fraîche rendent la tâche difficile, du coup, nous collons nos peaux juste en dessus de la Längfluh. Par contre, nous avons la chance de pouvoir profiter de la trace de trois courageux partis quelque temps avant nous. L'heure avance, le soleil brûle, l'acclimatation en venant de la plaine n'est pas optimale, notre logis pour la nuit, la cabane Britannia est encore loin : au pied du dernier renfort vers 3900 m, notre groupe se scinde tout naturellement en deux : le groupe « plaisir » qui souhaite avant tout profiter de la descente dans une poudre de rêve et de rejoindre sans hâte la cabane et le groupe « effort » qui tient à tout prix au sommet. Pour les premiers, la descente bien engagée dans d'excellentes conditions et le retour vers la cabane avec l'aide de deux téléskis est un pur délice, pour les autres, les choses se compliquent vers la fin. Arrivés en bas du télési de l'Egginerjoch, le responsable de l'installation leur signale qu'il est trop tard ! Commence alors une discussion dont seul notre président connaît la recette : le but est clair : faire remettre en marche le télési pour nos quelques montagnards. Christian a réussi, mais ne me demandez pas comment ! Vive le président !

Vendredi 6 avril Le Rimpfischhorn est au programme, mais la trop grande quantité de neige nous oblige à nous rabattre sur le Strahlhorn 4190m. « Plaisir » et « effort » trouvent leur compte lors de cette magnifique sortie par le très long Schwarzberggletscher. En quelques 4 heures et demie nous atteignons skis au pied le sommet. Nos peines sont récompensées par une vue presque illimitée du Mont Blanc au massif de la Bernina. Sans parler du retour dans la poudreuse vers la terrasse de la cabane où bières, soupes, röstis et tartes nous attendent.

Samedi 7 avril Troisième jour de notre aventure, troisième jour de beau temps. Si pour les uns la tentation de « cocher » un 3^{ème} 4000 est trop forte, d'autres tiennent



FERBLANTERIE - COUVERTURE

Grand'Rue 96 • 1180 ROLLE • tél. 021-825 15 29

SOUVENIRS PARTAGES

absolument à une descente de plus de 2000 m de dénivelé depuis le Fluchthorn vers Saas Almagell. Donc, le groupe « effort » choisit l'Allalinhorn avec ses 4027 m tandis que le groupe « plaisir » se contente du Fluchthorn avec ses maigres 3790 m. Mais ayant fait partie de cette équipe de bien heureux, je peux vous confirmer que personne parmi nous n'a regretté ce choix après une aussi longue descente dans un cadre aussi sauvage jusqu'au fond de la vallée. Nous n'étions pas loin du paradis sur terre ! Pour bien finir notre sortie, nous avons repris des forces sur la belle terrasse de l'hôtel Mattmarkblick à Saas Almagell en dévorant d'énormes assiettes de salade, des rôtis ou de belles croûtes au fromage.

Un très grand MERCI à Christian pour l'excellente organisation, sa grande flexibilité et également sa sagesse de permettre à chacun de fêter le dimanche de Pâques en famille !

Sabine, Christian, Fabrice (fois 2), Jean, Michel, Peter, Philippe et votre envoyé spécial Richard





EAU PLOMBERIE FERBLANTERIE

FOUNEX / VD
VERSOIX / GE

tél.: 022 - 776 75 83

Natel: 079 - 202 20 03

Email: efp@bluewin.ch



CHAUFFAGE

Remise des textes pour le prochain bulletin N°4 septembre-octobre

30 juillet 2007

L'adresse électronique pour les articles ainsi que toutes les adresses du comité et des commissions ont changé !!!!!

Merci de respecter **impérativement** le délai de remise et de nous faire parvenir ces éléments au format électronique de préférence (Word ou fichier texte) à bulletin@cas-la-dole.ch

MERCI POUR VOTRE AIMABLE COLLABORATION !